

ИЗМЕНЕНИЯ

в основную часть проекта межевания части территории кадастрового квартала 59:32:1100001 д. Мостовая Пермского муниципального округа Пермского края, утвержденного постановлением администрации Пермского муниципального округа Пермского края от 08 сентября 2023 г. № СЭД-2023-299-01-01-05.С-701

1. В таблице 1 раздела I позицию:

993.	:ЗУ134	Пермский край, Пермский муниципальный округ, д. Мостовая	Для ведения личного подсобного хозяйства (приусадебный земельный участок) – код 2.2	1310	Образование земельного участка из земель, находящихся в государственной или муниципальной собственности, площадью 1310 кв.м. Образование земельного участка возможно после внесения изменений в границу территориальной зоны Ж-2 (Зона малоэтажной жилой застройки с приусадебными земельными участками).
------	--------	---	---	------	---

изложить в следующей редакции:

993.	:ЗУ134	Пермский край, Пермский муниципальный округ, д. Мостовая	Ведение садоводства – код 13.2	1310	Образование земельного участка из земель, находящихся в государственной или муниципальной собственности, площадью 1310 кв.м. Образование земельного участка возможно после внесения изменений в границу территориальной зоны Ж-2 (Зона малоэтажной жилой застройки с приусадебными земельными участками).
------	--------	--	--------------------------------------	------	---

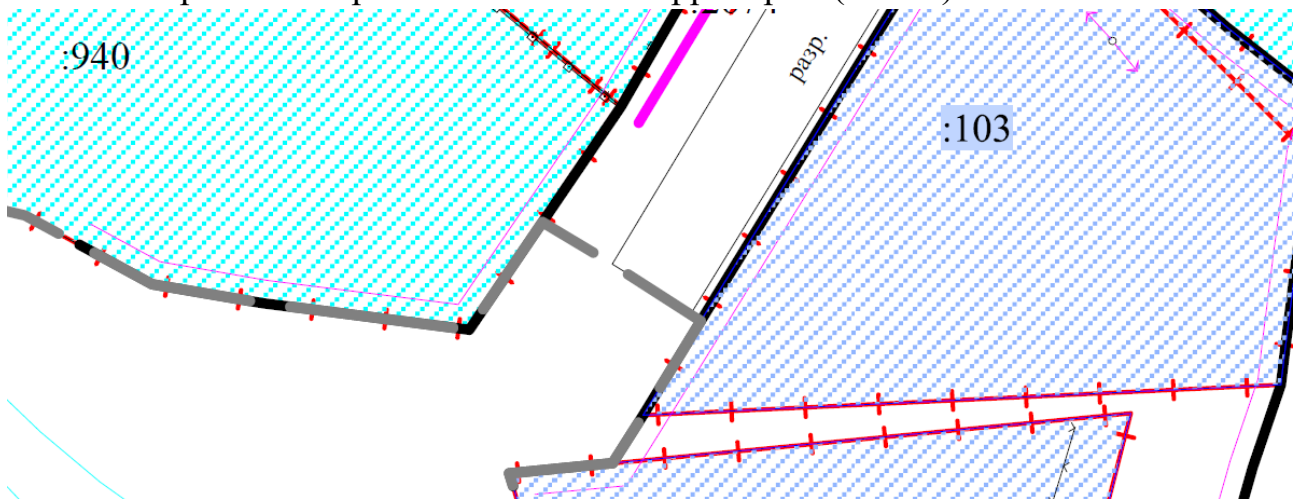
2. Таблицу 1 раздела 1 дополнить позицией следующего содержания:

1078.	:ЗУ219	Пермский край, Пермский муниципальный округ, д. Мостовая	Ведение садоводства – код 13.2	375	Образование земельного участка из земель, находящихся в государственной или муниципальной собственности, площадью 375 кв.м.
-------	--------	--	--------------------------------------	-----	---

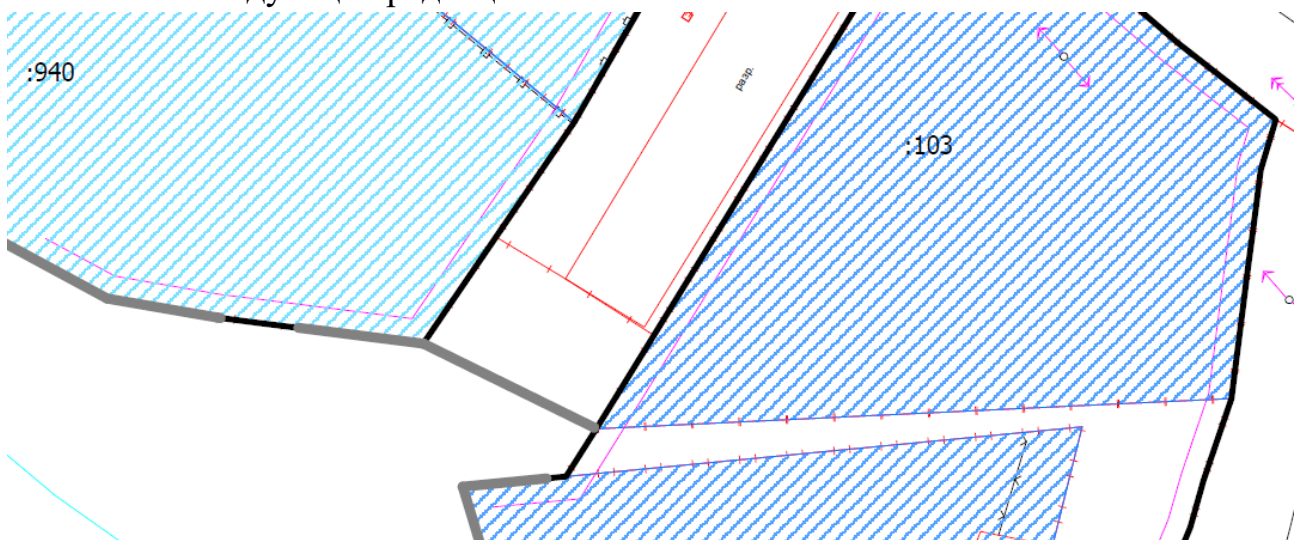
3. Таблицу 5 раздела III дополнить позицией следующего содержания:

:ЗУ219		
№	X	Y
1	497589,09	2257271,76
2	497583,72	2257280,71
3	497576,43	2257292,08
4	497564,41	2257284,67
5	497575,36	2257262,41
1	497589,09	2257271,76

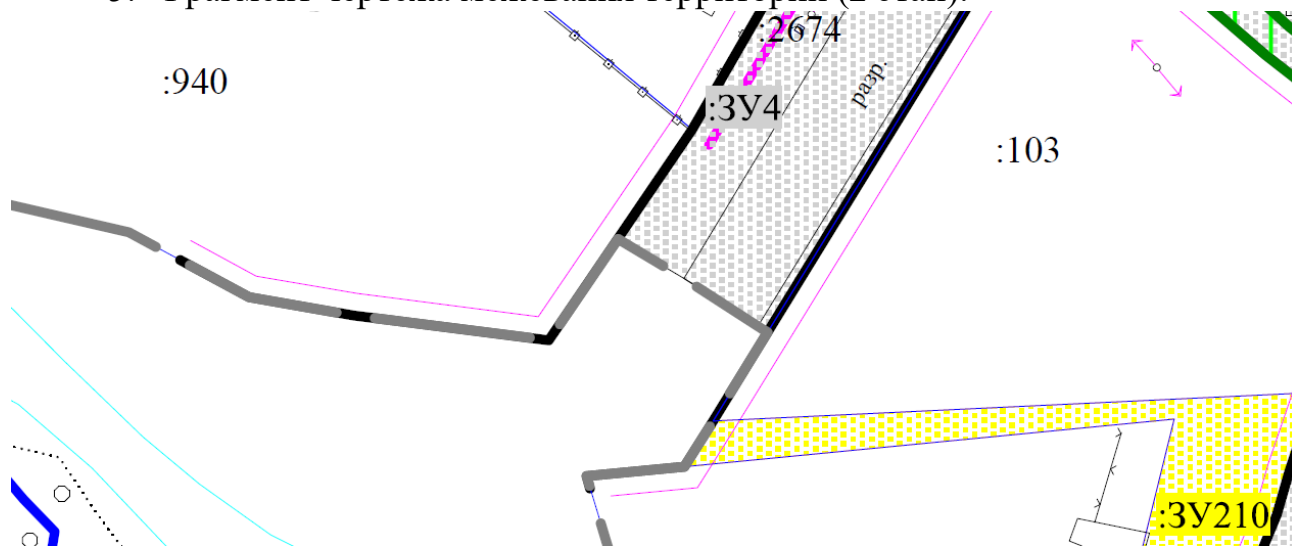
4. Фрагмент чертежа межевания территории (1 этап):



изложить в следующей редакции:



5. Фрагмент чертежа межевания территории (2 этап):



изложить в следующей редакции:

